

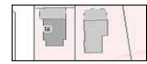


# Dorfentwicklungsplanung

## Dorfregion Gemeinde Himbergen

### Strothe - Siedlungsstruktur

(Stand: 11/2020)



Siedlungsfläche



öffentliche Gebäude



Bereich förderfähiger Gebäude



Gebäudeleerstand bzw. - unternutzung



Baudenkmal /-denkmalbereich



prägende Gehölze / Obst



prägende Allee/Baumreihe



Naturdenkmal



prägender typischer Ortsrand  
bzw. Freifläche




störender, nicht ausgebildeter Ortsrand;  
unzureichend ausgebildete Freifläche




störendes Einzelgehölz



Ackerflächen



Grünland



Laubwald



Mischwald



Landw. Haupt- / Nebenerwerbsbetrieb



Tierhaltung (B = Bienen, R = Rinder, S = Schweine,  
H = Hühner, P = Pferde, Sch = Schafe, Z = Ziegen)



Getreidetrocknungsanlage, Lüftungsanlage



Residenzgebäude